



COMUNE DI FURCI SICULO (CITTA' METROPOLITANA DI MESSINA)

Gemellata con Octeville Sur Mer - Francia

UFFICIO PROTEZIONE CIVILE COMUNALE

C.A.P. 9823 via Roma 56 Furci S. P. IVA 00361970833 Tel./Fax 0942 794122



ORDINANZA SINDACALE N. 146 DEL 29.11.2022

OGGETTO: CHIUSURA DEGLI EDIFICI SCOLASTICI E SOSPENSIONE DELLE ATTIVITA' DIDATTICHE, EDUCATIVE ED AMMINISTRATIVE NELLE SCUOLE DI OGNI ORDINE E GRADO DEL TERRITORIO COMUNALE e ALL'ASILO NIDO


IL SINDACO

- ✓ **Visto** l'avviso Regionale di Protezione Civile per il rischio meteo idro-geologico ed idraulico nr. 22333, prot. nr. 50667 del 29.11.2022;
- ✓ **Vista** la direttiva del Consiglio dei Ministri del 27.02.2004- Indirizzi operativi per la gestione organizzativa e funzionale del sistema di allertamento nazionale e regionale per il rischio idrogeologico ed idraulico ai fini di protezione civile;
- ✓ **Preso atto** che nel sopracitato avviso di condi-meteo avverse valido dalle ore 16:00 del 29.11.2022 e fino alle ore 24:00 del 30.11.2022 si prevede il persistere di precipitazioni sparse anche a carattere di rovescio o temporale soprattutto sui settori settentrionali. I fenomeni saranno accompagnati da rovesci di forte intensità, frequente attività elettrica, e locali forti raffiche di vento.
- ✓ **Ritenuto** pertanto di dovere adottare provvedimenti contingibili ed urgenti in materia di sicurezza pubblica;
- ✓ **Visto** l'art. 69 del OO.EE.LL. vigente nella Regione Sicilia il quale dispone in materia di provvedimenti contingibili ed urgenti per motivi di sicurezza pubblica;
- ✓ **Ritenuto** che ricorrono le condizioni urgenti ed indifferibili per adottare il presente provvedimento per motivi di sicurezza pubblica;

✓ **Visto** l'art. 54 del D Lgs. N. 267/2000;

ORDINA

- ✓ 1) La **CHIUSURA DEGLI EDIFICI SCOLASTICI** e la sospensione delle attività didattiche, educative ed amministrative nelle Scuole di ogni ordine e grado sul territorio comunale e all'Asilo Nido per il giorno 30.11.2022 al fine di tutelare la sicurezza pubblica;
- ✓ 2) trasmettere la presente Ordinanza al Dirigente Scolastico dell'I. C. Livatino di Roccalumera, al Dirigente Scolastico dell'Istituto Superiore Pugliatti di Taormina, al Comando dei Carabinieri di Santa Teresa di Riva e al Comando di Polizia Municipale.



Il Sindaco

Dott. Matteo G. Francilia



prot. n° 50667

AVVISO REGIONALE DI PROTEZIONE CIVILE

del 29-nov-2022

PER IL RISCHIO METEO-IDROGEOLOGICO E IDRAULICO N. 22333

(D.Lgs. n° 1 del 02/01/2018, Direttiva P.C.M. 27/02/2004 e ss.mm.ii., DPRS n° 626/GAB del 30/10/2014 - Sistema di allertamento per rischio idrogeologico e idraulico)

VALIDITA': dalle ore 16:00 del 29-nov-2022 fino alle ore 24:00 del 30-nov-2022

OPERAZIONI DI RILASCIO IN ALVEO PREVISTE E/O IN ATTO COMUNICATE DAI GESTORI DELLE DIGHE

(in parentesi: il bacino principale, il corso d'acqua a valle e le portate di scarico dichiarate in mc/s):

COMUNELLI (Comunelli, Comunelli; 2), DISUERI (Gela, Disueri; 5), PACECO (Lenzi, Baiata; 1), TRINITÀ (Arena, Delia; 17.8)

IN RELAZIONE ALLE SOPRA INDICATE OPERAZIONI, POTREBBERO VERIFICARSI FENOMENI LOCALIZZATI E/O DIFFUSI DI ESONDAZIONE LUNGO I CORSI D'ACQUA A VALLE DELLE DIGHE. LE STRUTTURE LOCALI DI PROTEZIONE CIVILE ADOTTERANNO, AL RIGUARDO, LE PROCEDURE PREVISTE NEI PROPRI PIANI DI PROTEZIONE CIVILE PER IL RISCHIO IDROGEOLOGICO E IDRAULICO

DOCUMENTI DI RIFERIMENTO EMESSI DAL DPC/CENTRO FUNZIONALE CENTRALE:

VALUTAZIONI METEOROLOGICHE NUMERICHE	del	29-nov-2022	PREVISIONI METEO SINOTTICHE NAZIONALI	del	29-nov-2022
BOLLETTINO DI VIGILANZA METEOROLOGICA NAZIONALE	del	29-nov-2022			
<input checked="" type="checkbox"/> L'AVVISO DI CONDIZIONI METEOROLOGICHE AVVERSE	del	29-nov-2020	n. 22077	Prot. DPC/PRE/55264	

FENOMENI PREVISTI

per la giornata di oggi 29-nov-22

per la giornata di domani 30-nov-22

Sparsa, anche a carattere di rovescio o temporale, sulla Sicilia orientale e centro-meridionale, con quantitativi cumulati da deboli a moderati, specie su zone sud-orientali: da isolate a sparse, anche a carattere di rovescio o breve temporale, su restanti zone, con quantitativi cumulati generalmente deboli. Isole Eolie: cielo generalmente molto nuvoloso, con locali piovoschi o brevi temporali associati.

PRECIPITAZIONI

Da sparse a diffuse, a carattere di rovescio o temporale, su Sicilia centro-orientale tirrenica, con apporti al suolo moderati; sparse, a carattere di rovescio o temporale, su zone centro-orientali, con cumulate localmente moderate; da isolate a sparse, a carattere di rovescio o temporale, su restanti zone, con cumulate generalmente deboli. Isole Eolie: molto nuvoloso con precipitazioni a carattere temporalesco.

Al di sopra dei 1300-1500 m sui rilievi, con apporti al suolo moderati

NEVICATE

Al di sopra dei 1200-1400 m sui rilievi, con apporti al suolo moderati

Nessun fenomeno di rilievo

VISIBILITA'

Nessun fenomeno di rilievo

Senza variazioni di rilievo

TEMPERATURE

Senza variazioni di rilievo

Forti dai quadranti orientali, versanti tirrenici

VENTI

Forti dai quadranti settentrionali

Molto mosso lo Stretto di Sicilia; tendenti a molto mossi il Tirreno centro-meridionale e lo Ionio

MARI

Da molto mossi ad agitati lo Stretto di Sicilia e lo Ionio; molto mossi i restanti bacini occidentali

CONDI-METEO AVVERSE

SI PREVEDE IL PERSISTERE DI PRECIPITAZIONI SPARSE, A PREVALENTE CARATTERE DI ROVESCIO O TEMPORALE E DA DOMANI SPECIE SUI SETTORI SETTENTRIONALI, I FENOMENI SARANNO ACCOMPAGNATI DA ROVESCII DI FORTE INTENSITÀ, ATTIVITÀ ELETTRICA E FORTI RAFFICHE DI VENTO

DISPOSIZIONI GENERALI

Si invitano tutti gli Enti cui la presente è diretta (elenco in calce), e i Sindaci in particolare, a predisporre le azioni di prevenzione previste nei propri piani di protezione civile in attuazione del LIVELLI DI ALLERTA di cui al presente Avviso regionale.

LE FASI OPERATIVE VANNO ATTIVATE TRAMITE GECO.S. In ragione delle criticità presenti nel territorio, le Autorità locali di protezione civile possono attivare Fasi Operative con livelli superiori a quelli del presente Avviso.

Si consultino la "TABELLA DEGLI SCENARI" e la "TABELLA DELLE FASI OPERATIVE" al seguente link:

<https://tinyurl.com/yau3qzjo>

I responsabili locali di protezione civile sono invitati a prestare specifica attenzione alle condizioni meteorologiche locali e alle loro variazioni, talora non prevedibili e repentine, nonché ai conseguenti effetti al suolo anche se temuti o presumibili.

Si raccomanda di: 1) dare tempestiva diffusione del presente Avviso e 2) informare la SORIS sull'evoluzione della situazione.

Il presente Avviso è pubblicato su www.protezionecivilesicilia.it

Normativa di riferimento: <https://tinyurl.com/yau3qzjo>

Decreto Legislativo n.1 del 02/01/2018: "Codice della protezione civile"; DPRS del 27/01/2011 in GURS n. 8 del 18/02/2011: "Linee Guida per la redazione dei piani di protezione civile comunali e intercomunali in tema di rischio idrogeologico"; DPRS n° 626/GAB del 30/10/2014: "Direttiva regionale per la gestione organizzativa e funzionale del sistema di allerta per il rischio idrogeologico e idraulico ai fini di protezione civile"; Circolari del DRPC/CFD-Idro.

IL VALUTATORE: DAMIANI

IL DIRIGENTE DEL CFD-Idro
(BASILE)

IL DIRIGENTE GENERALE
CAPO DEL DIPARTIMENTO
(COCINA)

Contatti: Centro Funzionale Decentrato - Idro
e-mail: centrofunzionale@protezionecivilesicilia.it
posta certificata: centrofunzionale@pec.protezionecivilesicilia.it

SORIS
numero verde 800 404040 - tel. 091 7433111 - fax 091 7074796/7
e-mail: soris@protezionecivilesicilia.it



prot. n° 50667
del 29-nov-2022

**AVVISO REGIONALE DI PROTEZIONE CIVILE
PER IL RISCHIO METEO-IDROGEOLOGICO E IDRAULICO N. 22333**

(D.Lgs. n° 1 del 02/01/2018, Direttiva P.C.M. 27/02/2004 e ss.mm.ii., DPRS n° 626/GAB del 30/10/2014 - Sistema di allertamento per rischio idrogeologico e idraulico)

VALIDITA': dalle ore 16:00 del 29-nov-2022 fino alle ore 24:00 del 30-nov-2022

RISCHIO METEO-IDROGEOLOGICO E IDRAULICO: LIVELLI DI ALLERTA

AGGIORNAMENTO PER OGGI 29/11/2022

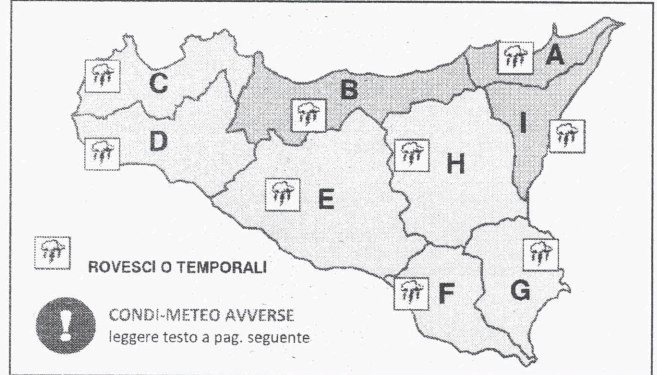
(di regola, dall'emissione alle ore 24:00)



EOLIE: ZONA A - USTICA, EGADI: ZONA C - PANTELLERIA: ZONA D - PELAGIE: ZONA E

PREVISIONE PER DOMANI 30/11/2022

(di regola, dalle ore 0:00 fino alle ore 24:00)

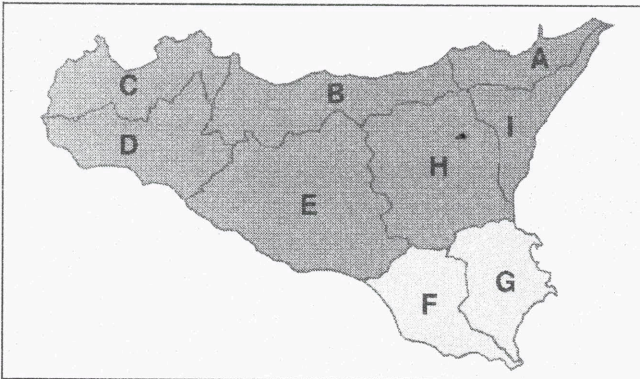


EOLIE: ZONA A - USTICA, EGADI: ZONA C - PANTELLERIA: ZONA D - PELAGIE: ZONA E

RISCHIO IDRAULICO (bacini maggiori): LIVELLI DI ALLERTA

AGGIORNAMENTO PER OGGI 29/11/2022

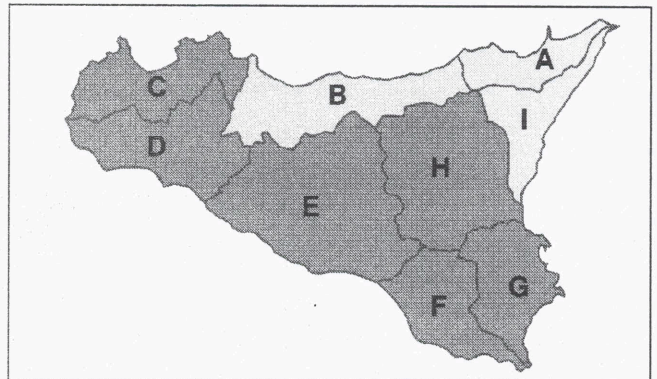
(di regola, dall'emissione alle ore 24:00)



EOLIE: ZONA A - USTICA, EGADI: ZONA C - PANTELLERIA: ZONA D - PELAGIE: ZONA E

PREVISIONE PER DOMANI 30/11/2022

(di regola, dalle ore 0:00 fino alle ore 24:00)



EOLIE: ZONA A - USTICA, EGADI: ZONA C - PANTELLERIA: ZONA D - PELAGIE: ZONA E

LIVELLI DI ALLERTA ADOTTATI E FASI OPERATIVE ATTIVATE

TIPO DI RISCHIO	LIVELLI DI ALLERTA E FASI OPERATIVE PER OGGI				LIVELLI DI ALLERTA E FASI OPERATIVE PER DOMANI			
	VERDE GENERICA VIGILANZA	GIALLA ATTENZIONE	ARANCIONE PREALLARME	ROSSA ALLARME	VERDE GENERICA VIGILANZA	GIALLA ATTENZIONE	ARANCIONE PREALLARME	ROSSA ALLARME
IDROGEOLOGICO E IDRAULICO ⁽¹⁾								
IDROGEOLOGICO E IDRAULICO PER TEMPORALI ⁽²⁾		TUTTA LA REGIONE				C, D, E, F, G, H	A, B, I	
IDRAULICO ⁽³⁾	A, B, C, D, E, H, I	F, G			C, D, E, F, G, H	A, B, I		

(1) Le possibili criticità idrauliche sono riferite ai bacini minori (< 50 kmq) e alle aree urbanizzate

(2) Come sopra, con forzante Meteo

(3) Condizioni diffuse di possibile criticità idraulica nei bacini maggiori (> 50 kmq)

**VEDI DISPOSIZIONI GENERALI
E AVVERTENZE**

NOTE

IN CASO DI ROVESCIO O TEMPORALI, PRESTARE PARTICOLARE ATTENZIONE AI DEFLUSSI NELLE AREE URBANE E NEI LUOGHI FREQUENTATI DALL'UOMO ANCHE IN PROSSIMITA' DEI CORSI D'ACQUALE EOLIE SONO COMPRESSE NELLA ZONA DI ALLERTA A. PER LE AMM.NI LOCALI: VALUTARE INNALZAMENTO FASE OPERATIVA NELLE AREE VULNERATE

**FASI OPERATIVE ATTIVATE
PER IL DRPC-SICILIA**

PER OGGI: 29/11/2022

PER DOMANI: 30/11/2022

**ATTENZIONE
PREALLARME**

SEGUE AVVISO



prot. n° 50667

del 29-nov-2022

AVVISO REGIONALE DI PROTEZIONE CIVILE

PER IL RISCHIO METEO-IDROGEOLOGICO E IDRAULICO N. 22333

(D.Lgs. n° 1 del 02/01/2018, Direttiva P.C.M. 27/02/2004 e ss.mm.ii., DPRS n° 626/GAB del 30/10/2014 - Sistema di allertamento per rischio idrogeologico e idraulico)

VALIDITA': dalle ore 16:00 del 29-nov-2022 fino alle ore 24:00 del 30-nov-2022

AVVERTENZE

RISCHIO IDROGEOLOGICO E IDRAULICO:

possibili criticità di tipo geomorfologico (frane) e/o di tipo idraulico nei piccoli bacini (< 50 kmq) e nelle aree urbanizzate.

RISCHIO IDRAULICO:

possibili criticità per fenomeni prevalentemente di tipo idraulico principalmente nell'ambito del reticolo idrografico naturale dei bacini maggiori (> 50 kmq) (alluvioni, esondazioni in aree di foce).

FORZANTE ROVESCI O TEMPORALI E CONDIZIONI METEOROLOGICHE AVVERSE

le criticità idrogeologiche e idrauliche possono risultare sensibilmente più gravose in caso di rovesci o temporali o di condizioni meteorologiche avverse la cui localizzazione geografica, distribuzione e intensità sono connotati da elevata incertezza previsionale.

In presenza di condizioni strutturali inadeguate dei corsi d'acqua e delle reti fognarie e in caso di beni ubicati in prossimità o all'interno di zone vocate, al dissesto idrogeologico e idraulico, le criticità possono manifestarsi in maniera più gravosa a prescindere dai quantitativi previsti e/o reali di pioggia.

Le operazioni effettuate dai gestori degli impianti di ritenuta possono causare fenomeni localizzati o diffusi di esondazione a valle delle dighe in relazione agli eventuali ulteriori apporti fluviali, nonché allo stato di manutenzione dei corsi d'acqua.

ELENCO DEI DESTINATARI DELL'AVVISO REGIONALE DI PROTEZIONE CIVILE PER IL RISCHIO METEO-IDROGEOLOGICO E IDRAULICO

Sindaci

Responsabili Uffici Comunali di P.C.

Liberi Consorzi, Città Metropolitane

Responsabili P.C. Liberi Consorzi e Città Metropolitane

Dipartimento Regionale della Protezione Civile

Autorità di Bacino del Distretto Idrografico

- Servizio 1: Tutela delle risorse idriche

Dipartimento Acque e Rifiuti

- Servizio 4: Gestione infrastrutture delle acque

Dipartimento Agricoltura

- Servizio 5: Unità Operativa 3, SIAS

Dipartimento dello Sviluppo Rurale e Territoriale

Dipartimento Regionale Tecnico

- Uffici Genio Civile

Dipartimento delle Infrastrutture, della Mobilità e dei Trasporti

Dipartimento Regionale Ambiente

Comando del Corpo Forestale della Regione Siciliana

- Ispettorati Ripartimentali delle Foreste

ARPA - Agenzia Regionale Protezione Ambiente

Enti Parco (Alcantara, Etna, Madonie, Nebrodi, Sicani, Pantelleria)

Riserve Naturali

Dipartimento dei Beni Culturali e dell'Identità Siciliana

- Uffici Soprintendenza ai BB.CC.AA.

Dipartimento per la Pianificazione Strategica

Dipartimento per le Attività Sanitarie e Osservatorio Epidemiologico

Istituto Regionale per lo Sviluppo delle Attività Produttive (IRSAP)

Consorzi di Bonifica

Ufficio Tecnico per le Dighe - sez. Palermo

Enti Gestori Dighe

Prefetture - UTG

Corpo Nazionale Vigili del Fuoco tramite le Prefetture

Comando Regionale Arma dei Carabinieri tramite le Prefetture

Compartimento Polizia Stradale Sic. Orientale tramite le Prefetture

Compartimento Polizia Stradale Sic. Occidentale tramite le Prefetture

Comando Regionale Sicilia Guardia di Finanza tramite le Prefetture

Direzioni Marittime tramite le Prefetture

Capitanerie di Porto tramite le Prefetture

CAI (Gruppo Regione Sicilia)

CNSAS Corpo Naz.le Soccorso Alpino e Speleologico

SUES 118

CRI

ANAS

CAS

RFI

ENEL - Sicilia

TERNA - Sicilia

Enti Gestori Telefonia

ENI Integrated Crisis Center - Roma

SNAM Rete Gas - Distretto Sicilia

SICLIACQUE SpA

Enti Gestori Servizio idrico Integrato

Ordini professionali (Architetti, Geologi, Geometri, Ingegneri, Agronomi e Forestali, Guide Alpine e Vulcanologiche)

e. p.c.

Presidente della Regione Siciliana

Dipartimento della Protezione Civile

COMUNE DI FURCI SICULO
Città Metropolitana di Messina

Attestazione e certificazione di avvenuta pubblicazione

Ordinanza Sindacale n. _____ del _____

Ai sensi dell'art. 8, comma 1, del Regolamento Comunale Albo Pretorio on-line, si attesta e certifica che la presente ordinanza sindacale:

- è pubblicata all'Albo Pretorio on-line di questo Comune il giorno _____ ed annotata al n. _____ del Reg. di repertorio
- è rimasta pubblicata all'Albo Pretorio on -- line di questo Comune per giorni 15 consecutivi dal _____ al _____

Lì, _____

Il Responsabile del procedimento

Il Responsabile sito istituzionale

Lì, _____

Il Segretario Comunale

Lì, _____
